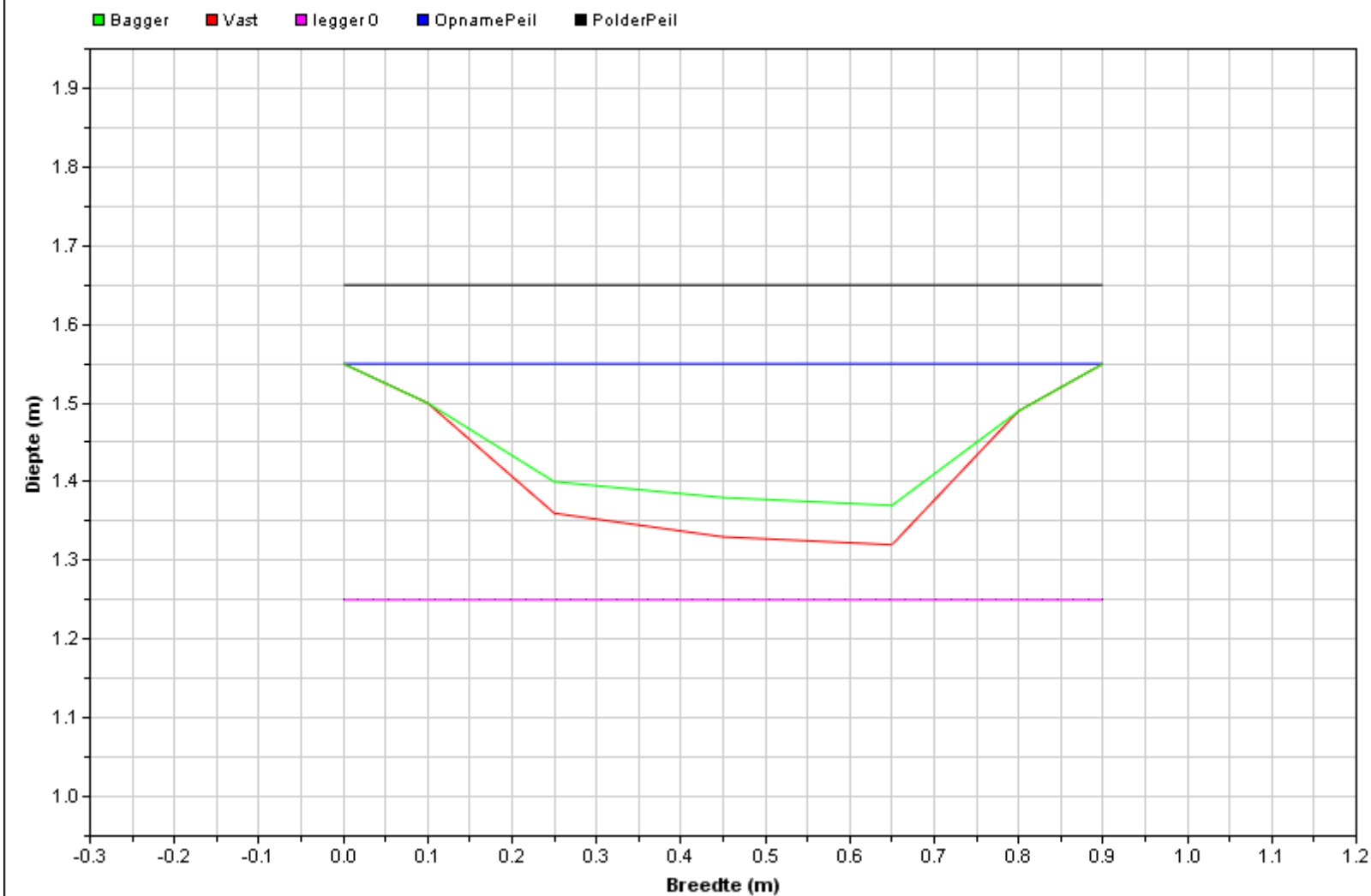


Gebied : NC13020500 Baggerwerk gemeente Buren 2013
Project :
Bedrijf : RPS
Dwarsprofiel : 003 / 01 Datume uitpeiling: 0:00:00
Beschrijving :

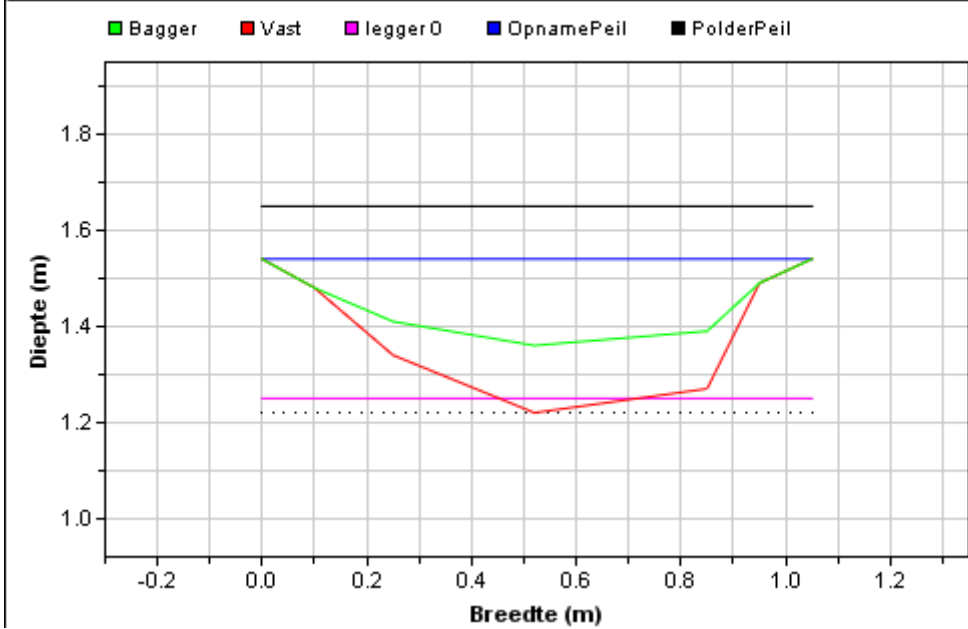
Profiel: NC13020500 Baggerwerk gemeente Buren 2013/003/01 , legger : 01 [X schaal 1:5 , Y schaal 1:5]



Situatie tekening		Leggerprofiel bodemhoogte [m]	1,25
Polderpeil [m]	1,65	Bagger in leggerprofiel [m2] ([m3])	0,03 (0,00)
Opnamepeil [m]	1,55	Te verwijderen vaste grond [m2] ([m3])	0,14 (0,00)
Bepalende Lengte van profiel [m]	0		
Nat profiel bestaand t.o.v. leggeroppervlak [%]	56,00%		
Bagger [m2] ([m3])	0,03(0,00)		

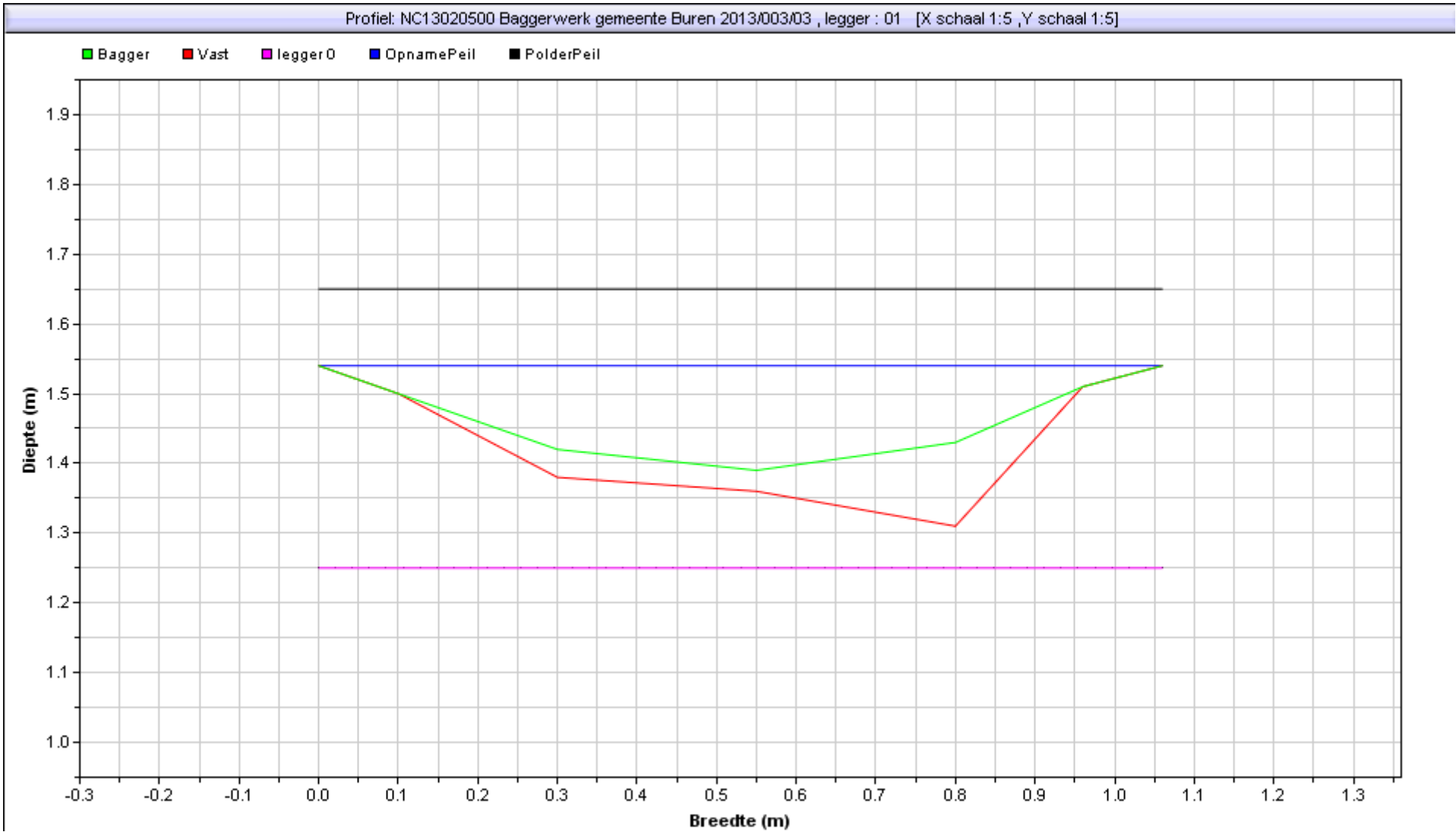
Gebied : NC13020500 Baggerwerk gemeente Buren 2013
Project :
Bedrijf : RPS
Dwarsprofiel : 003 / 02 Datume uitpeiling: 0:00:00
Beschrijving :

Profiel: NC13020500 Baggerwerk gemeente Buren 2013/003/02 , legger : 01 [X schaal 1:10 ,Y schaal 1:10



Situatie tekening		Leggerprofiel bodemhoogte [m]	1,25
Polderpeil [m]	1,65	Bagger in leggerprofiel [m2] {[m3]}	0,08 (0,00)
Opnamepeil [m]	1,54	Te verwijderen vaste grond [m2] {[m3]}	0,10 (0,00)
Bepalende Lengte van profiel [m]	0		
Nat profiel bestaand t.o.v. leggeroppervlak [%]	77,00%		
Bagger [m2] {[m3]}	0,08(0,00)		

Gebied : NC13020500 Baggerwerk gemeente Buren 2013
Project :
Bedrijf : RPS
Dwarsprofiel : 003 / 03 Datume uitpeiling: 0:00:00
Beschrijving :



Situatie tekening		Leggerprofiel bodemhoogte [m]	1,25
Polderpeil [m]	1,65	Bagger in leggerprofiel [m2] {[m3]}	0,04 (0,00)
Opnamepeil [m]	1,54	Te verwijderen vaste grond [m2] {[m3]}	0,17 (0,00)
Bepalende Lengte van profiel [m]	0		
Nat profiel bestaand t.o.v. leggeroppervlak [%]	67,00%		
Bagger [m2] {[m3]}	0,04(0,00)		